



Toetuste kohapealsed kontrollid

Natura 2000 erametsamaa toetus ja

Väljaspool Natura 2000 võrgustiku ala asuvate erametsaalade looduskaitseliste piirangute hüvitamise toetus (*piirangute toetus*)



Priidu Kool
Märts 2023

Teemad

Kontrolli üldalused

Nõuded metsaalale

Toetusõigusliku
metsaala
kindlaksmääramine

Pindala mõõtmine



Kontrolli üldalused (1)



Natura 2000 erametsades elurikkuse soodustamise toetus		Looduskaitsete piirangute toetus
Natura 2000 alal	väljaspool Natura ala	väljaspool Natura ala
sihtkaitsevöönd	sihtkaitsevöönd	
piiranguvöönd		piiranguvöönd
hoiuala		hoiuala
projekteeritav ala		projekteeritav ala

Kontrollitakse taotlejatest:

5% Natura 2000 erametsades elurikkuse soodustamise toetus toetus;

1% looduskaitsete piirangute toetus



Kontrolli üldalused (2)



Kontrolli läbiviimine

- Nõuetele vastavuse hindamine (droom, visuaalne)
- Pindala hindamine (GNSS, visuaalne)
- Kontrollakt
- Kontrollitulemus = kontrolliaruanne
- Teavituskiri



Kontrolli üldalused (3)



Natura 2000 erametsamaa toetuse taotluste kontrollimine 2022. aastal.

2022. aastal vastuvõetud taotlustest oli kohapealses kontrollis **290** taotluse **1001** metsaala kindlaksmääratud pindalaga kokku **4306** ha. Kohapeal kontrolliti ca 5,5% toetuse taotlejatest, kellele kuulub ca 3,2% taotletud pindalast.

Kontrolli tulemusena tuvastatud peamised rikkumised:

- toetusõigusliku metsaala pindalad oli esitatud suuremana 30 taotluse **50 metsaala** osas;
- metsaala pindala alla 0,3 ha (määruse nõue >0,3 ha) oli 5 taotluse **5 metsaala** osas;
- ühe või mitme metsaala piiripunkte ei olnud võimalik tuvastada 49 taotluse **86 metsaala** osas;
- üle 4 meetri laiuseid teid, kraave või muid lagedaid alasid, mis pole toetusõiguslikud, polnud taotletud metsaalast välja arvatud, mistõttu vormistati kontrolli tulemusena **35 jagatud metsaala** (üldjuhul kaasneb sellega ka mõningane toetusõigusliku pindala vähenemine);
- tuvastati üks looduskaitse seaduse rikkumise kahtlus (teostatud raieid ühe katastriüksuse **ühelsal metsaeraldisel** ilma kehtiva metsateatiseta).

Kontrolli üldalused (4)



Väljaspool Natura 2000 võrgustiku ala asuvate erametsaalade looduskaitseliste piirangute hüvitamise toetuse ehk piirangute toetuse kontrollimine 2022. aastal.

Piirangute toetust oli võimalik esimest korda taotleda 2022. aastal ja vastuvõetud taotlustest oli kohapealses kontrollis 5 taotluse **26 metsaala** kindlaksmääratud pindalaga kokku **112** ha. Kohapeal kontrolliti ca 1,1% toetuse taotlejatest, kellele kuulub ca 1,4% taotletud pindalast.

Kontrolli tulemusena rikkumisi ei tuvastatud.



Kontrolli läbiviimine

Nõuded metsaalale (1)

Toetust võib taotleda metsaalale:

- mis on vähemalt 0,3 ha suurune;
- seal kasvavad puittaimed kõrgusega vähemalt 1,3 m ja puuvõrude liitusega vähemalt 30%;
- nõue puittaimede kõrguse ja liituse kohta ei kehti, kui metsaalal on tehtud uuendus-, hooldus-, valik- või kujundusraie, mida tehakse kaitstavale loodusobjektile kaitseeesmärgi saavutamiseks kaitsekorralduskava ning liigi kaitse ja ohjamise tegevuskava kohaselt;
- puud on hukkunud loodusõnnetuse tagajärjel.



Kontrolli läbiviimine

Nõuded metsaalale (2)

Toetust võib taotleda metsaalale:

- mis on taotleja omandis;
- metsaalana Eesti looduse infosüsteemi (EELIS) kantud ehk asub erametsatoetuste kaardil:

Maa-amet.ee >>

Kaardirakendused >>

Erametsatoetuste kaart

Kaardil:

Punane – sihtkaitsevöönd

Sinine – piiranguvöönd

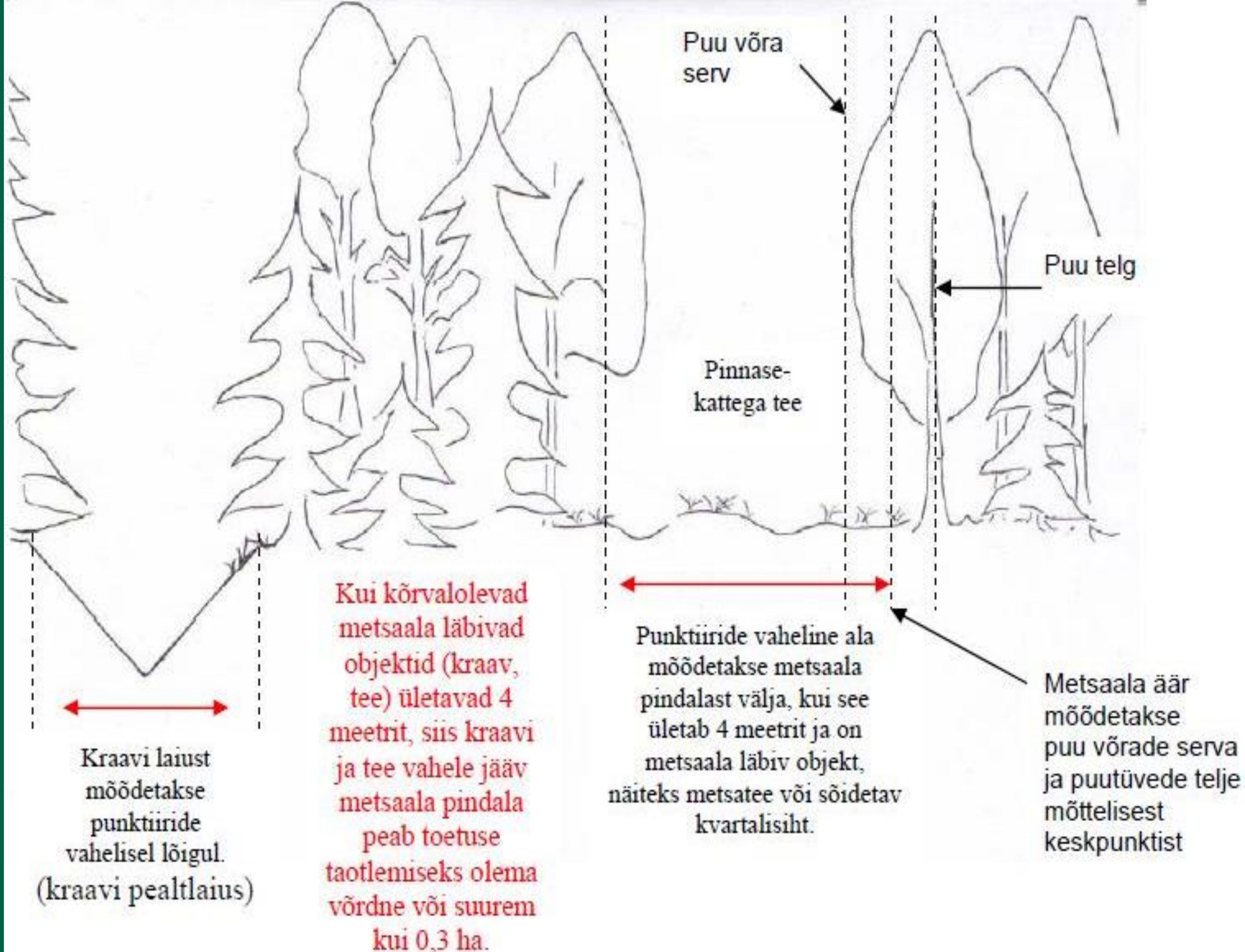
Hele roheline – piirangute toetus



Kontrolli läbiviimine

Metsaala toetusõigusliku
pindala kindlaksmääramine

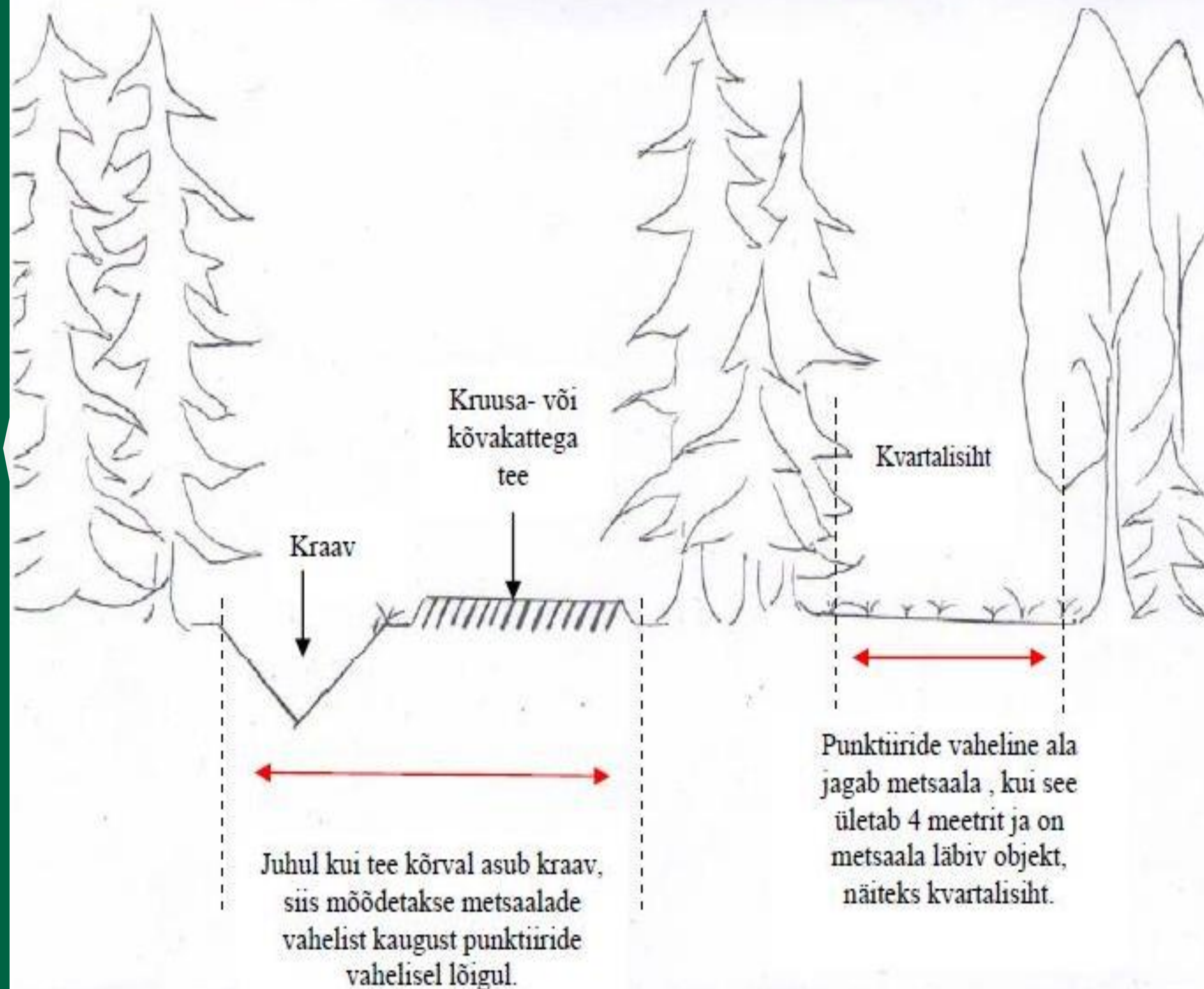
Metsaala piiritlemine (1)



Kontrolli läbiviimine

Metsaala toetusõigusliku
pindala kindlaksmääramine

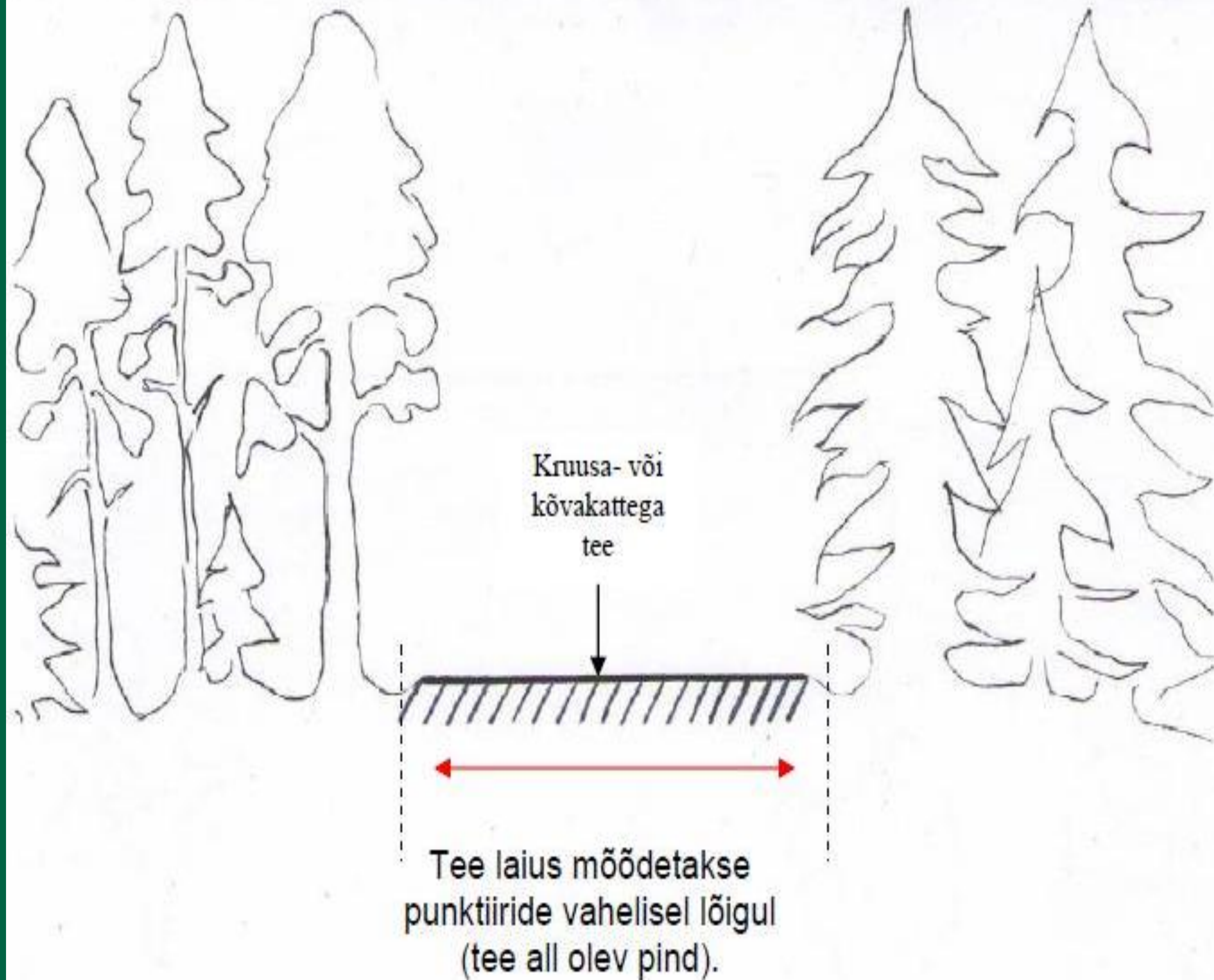
Metsaala piiritlemine (2)



Kontrolli läbiviimine

Metsaala toetusõigusliku
pindala kindlaksmääramine

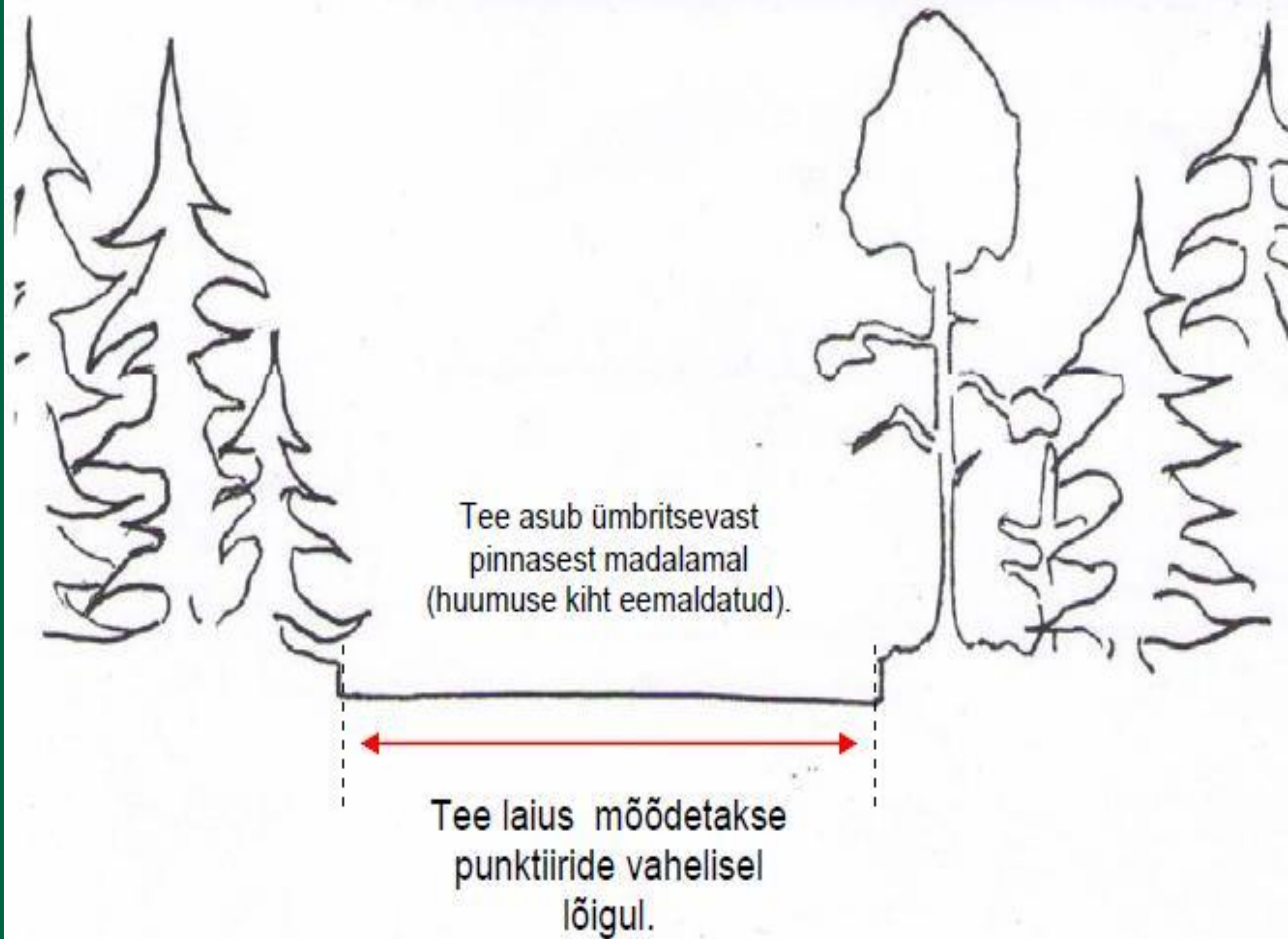
Metsaala piiritlemine (3)



Kontrolli läbiviimine

Metsaala toetusõigusliku
pindala kindlaksmääramine

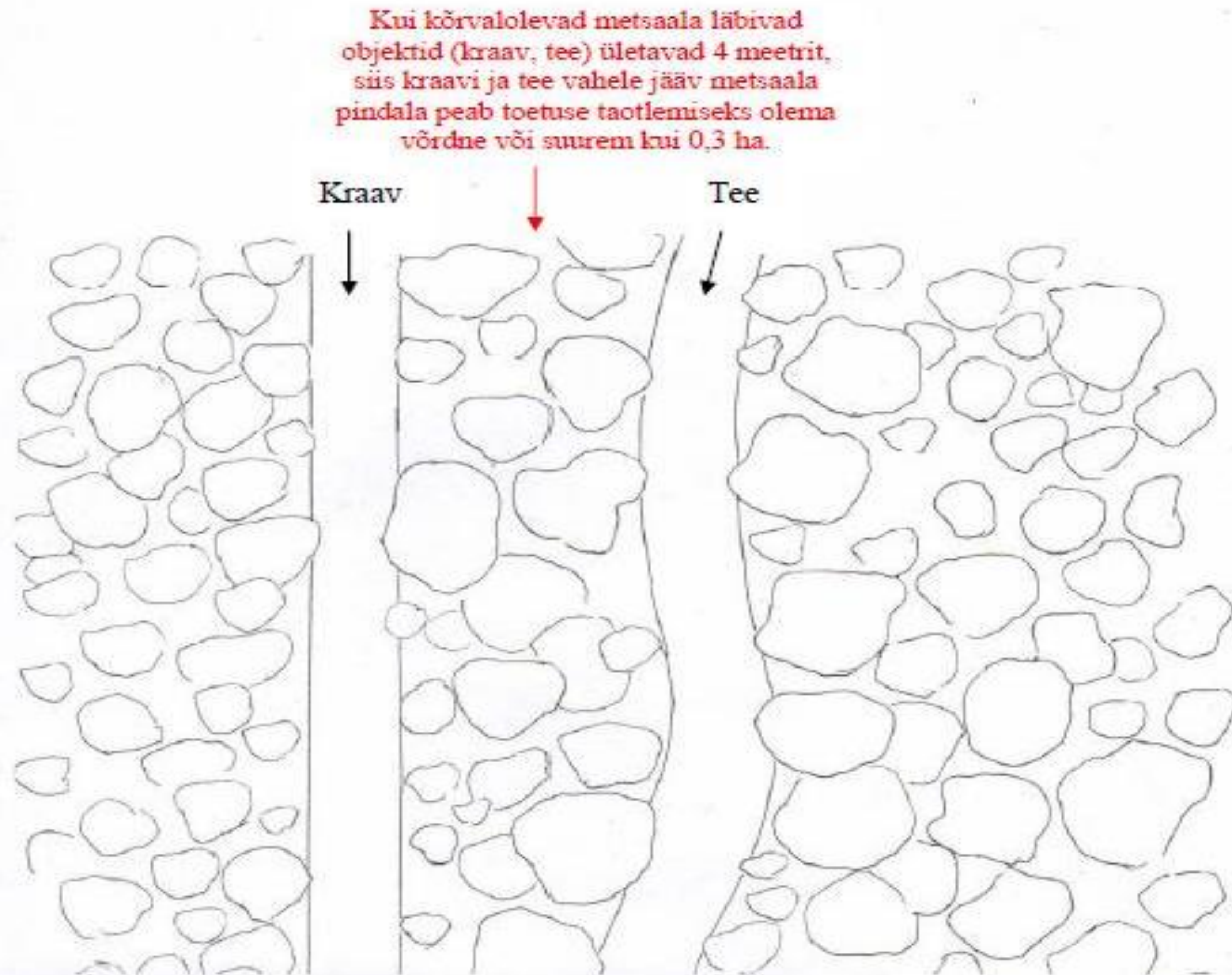
Metsaala piiritlemine (4)



Kontrolli läbiviimine

Metsaala toetusõigusliku
pindala kindlaksmääramine

Metsaala piiritlemine (5)



Kontrolli läbiviimine

Metsaala toetusõigusliku
pindala kindlaksmääramine

Metsaala pindala mõõtmine
(Trimble Geo 7x)



Kelle poole pöörduda?

- **Metsaühistust** (metsakonsulendid) saab abi toetuste taotlemisel <https://www.eramets.ee/metsaomanike-koostoo-2/metsaomanike-noustamine>
- **Maamõõtja** saab aidata piirimärkide tuvastamisel ja korrastamiskõlbmatu või hävinenud piirimärgi taastamisel. Maakorraldustööde tegevuslitsentsiga maamõõtjate nimekirja leiab <https://geoportaal.maaamet.ee/est/Ruumiandmed/Maakatastri-andmed/Litsentseeritud-maamootjad-p583.html>
- Taotluse ja selle kontrolliga seotud küsimustes võib pöörduda **KIK metsaosakonna** poole.

Täna kuulamast!

Priidu Kool

priidu.kool@kik.ee

www.eramets.ee

www.kik.ee/kontaktid

